

Tegnforklaring:

Byggeområder


 Områder for fritidsbebyggelse

Landbruksområder


 Landbruksområder generelt


Spesialområder


 Privat vei


 Caravanplass

Linjetyper

 Planens begrensning

 Formålsgrænse

 Regulert tomtegrense

 Regulert senterlinje

Symboler

 Avkjørsel

 Hytteplassering m. møneretning



Revisjon	Dato	Saksnr.	Signatur
Justert tomt T8-10.	12.04.2007		Jor
Forslag til reguleringsplan for Vassbotna hytteområde i Høylandet kommune			Målestokk: 1:2000 Kartblad: DF152-5-1 Forslagstiller: Grunneler Dato: 01.12.2006
Saksbehandling i følge plan- og bygningsloven	Dato	Saksnr.	Signatur
Kunngjøring oppstart planarbeid	20.06.2006		
1. gangs behandling i planutvalget			
Offentlig ettersyn i perioden:			
2. gangs behandling i planutvalget			
Godkjent i kommunestyret den	03.05.2007	18/07	
Siv. ing. Jan Lian AS Rådgivende ingeniører			Saksbehandler Jor Tegningsnummer 02