

TEGNFORKLARING

Tegnforklaring med bestemmelser

Reguleringsbestemmelser

4. LNR

5. Samferdselsanlegg infrastruktur

- Veg
- Gang- og sykkelveg
- Annen veggrunn – grøntareal


6. Hensynssoner

7. Juridiske flater

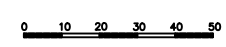
Linjetyper

- Planens begrensning
- Formålsgrense
- Regulert senterlinje


Symboler



N



0 10 20 30 40 50

Revisjon	Dato	Saksnr.	Signatur
Gang og sykkelveg FV.17 Hjorten PlanId 202102 Endring av del av reguleringsplan 201502 G/S-veg Høylandet sentrum Saksbehandling i følge plan- og bygningsloven			Målestokk: 1 : 1000 (i A3) Kartblad: Forslagstiller: Høylandet kommune Dato: 01.05.2021
Vedtaket om utleggelse til offentlig ettersyn Offentlig utleggelse			
Vedtaket til kommunestyret			
Høylandet kommune			 Sakbehandler Ihs Tegningnummer R1