
















# TEGNFORKLARING

## PBL. § 25 REGULERINGSFORMÅL

1. Byggeområder (PBL §25,1 ledd nr. 1)  
 Området for boligbygging
2. Landbruksområder (PBL §25,1 ledd nr. 2)  
 Området for jord og skogbruk
3. Offentlig trafikkområde (PBL §25,1 ledd nr. 3)  
 Kjørevei
4. Fareområde (PBL §25,1 ledd nr. 5)  
 Høyspentanlegg, trafo
5. Spesialområde (PBL §25,1 ledd nr. 6)  
 Frisiktsone ved vei
6. Fellesområde (PBL §25,1 ledd nr 7)  
 Felles lekeareal for barn  
 Felles tur/fritidsområdet  
 Felles adkomstvei

### Linjesymbol

-  Planens begrensning
-  Formålsgrense
-  Regulert tomtegrense
-  Regulert senterlinje veg
-  Byggegrense
-  Omriss av plantlagt bebyggelse
-  Omriss av eksisterende bebyggelse som inngår i planen



Revisjon	Dato	Saksnr.	Signatur
----------	------	---------	----------

Justering av grenser da Tomt 18 tatt bort, omr. for trafo flyttet.	16.07.01	022/01	Jor
Tomt 25, 26, 27 tatt ut. Tomt 3 justert, innlagt området for trafo	26.04.01	016/01	Jor

## Bebyggelsesplan Børstad boligområde II.

i Høylandet Kommune

Målestokk: 1: 2500  
 Kartblad: DF-155-5-4  
 Forslagstiller: Kommunen  
 Dato: 02.04.01

Saksbehandling i følge plan- og bygningsloven	Dato	Saksnr.	Signatur
---	------	---------	----------

Kunngjøring av oppstart av planarbeidet	02.04.2001		
---	------------	--	--

1g. beh. Vedtatt utlagt til offentlig ettersyn	23.04.2001	016/01	
--	------------	--------	--

Offentlig utleggelse i tidsrommet	30.04.2001 - 30.05.2001		
-----------------------------------	-------------------------	--	--

2g. beh. Vedtatt i kommunestyret	25.06.2001	022/01	
----------------------------------	------------	--------	--

**Siv.ing. Jan Lian AS**  
 Rådgivende ingeniører

Saksbehandler  
**Jor**  
 Tegningsnummer  
**02**