








TEGNFORKLARING

BL. § 25. REGULERINGSMÅL



1. BYGGEOMRÅDER

	BOLIGER U= 01-015
	BOLIGER U= 015-04
	FORRETNINGER KONTOR M.V.
	INDUSTRI
	OFFENTLIGE BYGNINGER
	ALMENNUTTIG FORMÅL
	


2. LANDBRUKSOMRÅDER

	JORDBRUK
---	----------

3. TRAFIKKOMRÅDER

	KJØREVEG
	GANGVEG FORTAU



4. FRIOMRÅDER

	PARK TURVEG LEIK
---	------------------




5. FAREOMRÅDER

	FLDMFÆRLIG AREAL
	HØGSPENNING










6. SPESIALOMRÅDER

	GRAVLUND
	

§ 26. ANDRE BESTEMMELSER

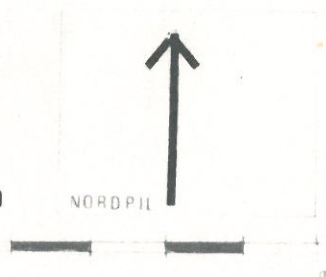

	FELLES AVKJØRSEL / PARKERINGSPLASS
	" GANGVEG
	" LEIKEOMRADE

STREKSYMBOLER M.V.

	PLANENS BEGRENSNING
	GRENSE FOR REGULERINGSMÅL
	BYGGEGRENSE
	TOMTEGRENSE
	FRISIKT LINJE
	SENERLINJE REGULERT VEG
	OMRISS AV PLANLAGTE BYGG
	OMRISS AV EKSISTERENDE BYGG SOM INNGÅR I PLANEN
	VANN

MALESTOKK 1:1000

NORDPIL



REGULERINGSPAN ~~ENDRING~~ FOR:

HØYLANDET KOMMUNE

BRØNDBO

KARTBLAD

REVISJONER

DATO

SIGN.

SAKSBEHANDLING IFLG. BYGNINGSLOVEN

DATO

BYGNINGSRADETS, REGULERINGRADETS VEDTAK

30/5-78

R.H

UTLEGGING TIL OFFENTLIG ETTERSYN I TIDSROMMET

5/6-25/6-74

R.H

KOMMUNESTYRETS VEDTAK

16/6-78

R.H

STADFESTET AV

PLANLEGGER

R. Hauge

SAK NR.

TEGN NR.

SAKSBEH.