












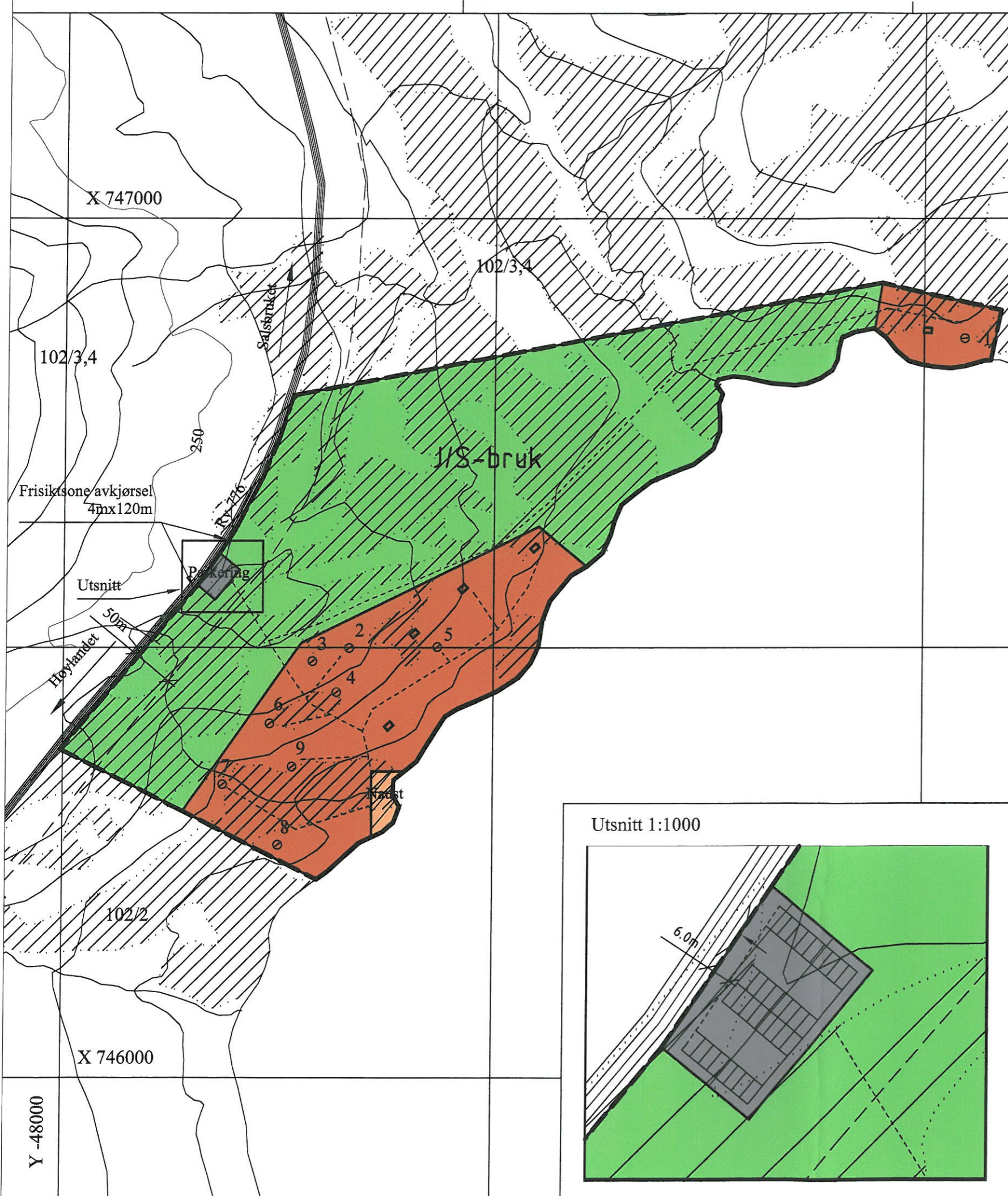
# TEGNFORKLARING

## PBL. § 25 REGULERINGSFORMÅL

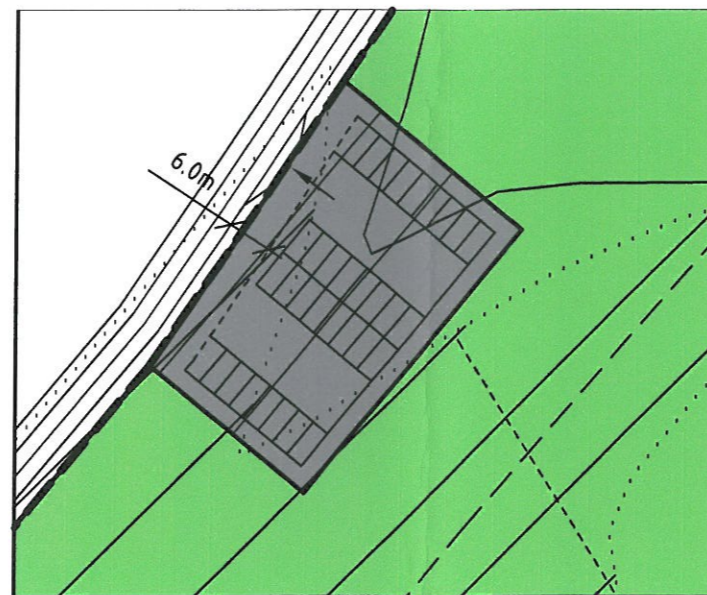
1. Landbruksområde (PBL §25,1 ledd nr. 2)
  -  Jordbruk/skogbruk
3. Spesialområde (PBL §25,1 ledd nr. 6)
  -  Frisiktsone ved vei
4. Fellesområde (PBL §25,1 ledd nr 7)
  -  Felles avkjørsel
  -  Felles naustområde
4. Kombinerte formål (PBL §25, 2 ledd)
  -  Landbruk/hytteområde

### Linjesymbol

-  Planens begrensning
-  Formålsgrænse
-  Byggegrense
-  Sti
-  Omriss eksist. hytter
-  Punktfeste hyttetomt



Utsnitt 1:1000



Revisjon	Dato	Saksnr.	Signatur
Korrigerig ihht. kommunestyrevedtak	17.12.2003	0027/03	Jor
Korrigerig av veibenevnesen, justering av festenummer.	25.02.2003		Jor
<b>Reguleringsplan hyttefelt Almåsgrønningen.</b>		<b>Målestokk:</b>	<b>1: 5000</b>
Del av eiendommen 102/3,4 i Høylandet kommune		<b>Kartblad:</b>	<b>DF156-5-2</b>
		<b>Forslagstiller:</b>	<b>Grunneler</b>
		<b>Dato:</b>	<b>01.10.2000</b>
Saksbehandling i følge plan- og bygningsloven	Dato	Saksnr.	Signatur
<b>Kunngjøring av oppstart av planarbeidet</b>	11.07.2000		
<b>1 gangs behandling i planutvalget</b>	10.03.2003	0004/03	
<b>Offentlig utleggelse i perioden</b>	24.03.2003-24.04.2003		
<b>2. gangs behandling i planutvalget</b>	16.06.2003	0014/03	
<b>Vedtatt i kommunestyret</b>	19.06.2003	0027/03	
<b>Siv. ing. Jan Lian AS</b>			Saksbehandler
Rådgivende ingeniører			<b>Jor</b>
			Tegningsnummer
			<b>02</b>