
















# TEGNFORKLARING

## PBL. § 25 REGULERINGSMÅL

1. Bygeområder (PBL §25,1 ledd nr. 1)
  -  Området for boligbygging
2. Landbruksområder (PBL §25,1 ledd nr. 2)
  -  Området for jord og skogbruk
3. Offentlig trafikkområde (PBL §25,1 ledd nr. 3)
  -  Kjørevei
  -  Høyspentanlegg, trafo
4. Fareområde (PBL §25,1 ledd nr. 5)
  -  Frisiktsone ved vei
5. Spesialområde (PBL §25,1 ledd nr. 6)
  -  Felles lekeareal for barn
  -  Felles tur/fritidsområdet
  -  Felles adkomstvei

### Linjesymbol

-  Planens begrensning
-  Formålsgrense
-  Regulert tomtegrense
-  Regulert senterlinje veg
-  Byggegrense
-  Omriss av planlagt bebyggelse
-  Omriss av eksisterende bebyggelse som inngår i planen



Revisjon	Dato	Saksnr.	Signatur
Justering av grenser da Tomt 18 tatt bort, omr. for trafo flyttet.	16.07.01	022/01	Jor
Tomt 25, 26, 27 tatt ut. Tomt 3 justert, innlagt området for trafo	26.04.01	016/01	Jor
<b>Bebyggelsesplan Børstad boligområde II.</b>			<b>Målestokk: 1: 2500</b>
i Høylandet Kommune			<b>Kartblad: DF-155-5-4</b>
			<b>Forslagstiller: Kommunen</b>
			<b>Dato: 02.04.01</b>
Saksbehandling i følge plan- og bygningsloven	Dato	Saksnr.	Signatur
<b>Kunngjøring av oppstart av planarbeidet</b>	02.04.2001		
<b>1g. beh. Vedtatt utlagt til offentlig ettersyn</b>	23.04.2001	016/01	
<b>Offentlig utleggelse i tidsrommet</b>	30.04.2001 - 30.05.2001		
<b>2g. beh. Vedtatt i kommunestyret</b>	25.06.2001	022/01	
<b>Siv.ing. Jan Lian AS</b>			Saksbehandler
Rådgivende ingeniører			<b>Jor</b>
			Tegningsnummer
			<b>02</b>