







TEGNFORKLARING

PBL. § 25 REGULERINGSFORMÅL

1. Kombinerte formål (PBL §25,2 ledd)

 Område for steinbrudd/
skogbruk og landbruk.

Linjesymbol

 Planens begrensning
 Formålsgrense
 Byggegrense
 Regulert senterlinje
 Avkjørsel fra tomt



Revisjon	Dato	Saksnr.	Signatur
Rev. ihht. vedtak i kommunestyret	02.05.02		Jor

Reguleringsplan for
Salomonhullet steintak.

del av eiendommen 102/3,4 i Høylandet kommune

Målestokk: 1:1000

Kartblad: DF-156-5-1

Forslagstiller: G.Moen M.T AS

Dato: 06.07.01

Saksbehandling i følge plan- og bygningsloven	Dato	Saksnr.	Signatur
Kunngjøring av oppstart av planarbeidet	27.06.01		
1.g behandling i planutvalget	03.09.01	32/01	
Offentlig utleggelse i perioden	13.09.01 - 13.10.01		
2.g behandling i planutvalget	18.03.02	04/02	
Vedtatt i kommunestyret	21.03.02	09/02	

Kunngjøring av oppstart av planarbeidet

27.06.01

1.g behandling i planutvalget

03.09.01

32/01

Offentlig utleggelse i perioden

13.09.01 - 13.10.01

2.g behandling i planutvalget

18.03.02

04/02

Vedtatt i kommunestyret

21.03.02

09/02

Siv. ing. Jan Lian AS

Saksbehandler

Jor

Tegningsnummer

02